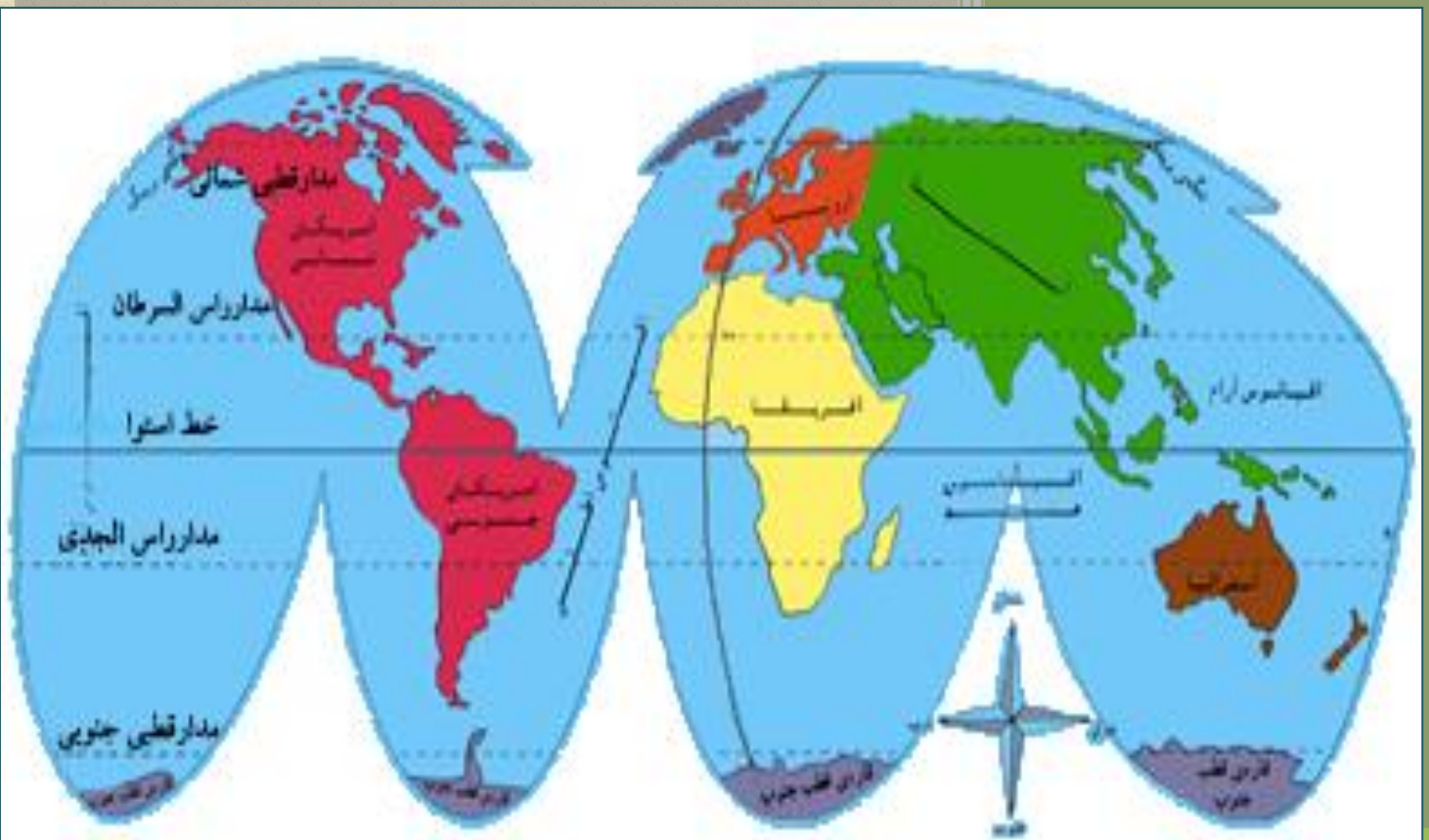


نویسنده و گردآورنده:
محمد امین دلاور خلی

قاره‌ها را بشناسیم

کتابی برای بالابردن سطح علم و آگاهی شما نسبت به قاره‌های این کره‌ی خاکی



تولید شده در زمستان ۱۳۹۶

فهرست مندرجات

مقدمه

فصل اول: قاره ی آسیا.....۶

۱. آسیا

۲. نام و پایتخت کشور های واقع در قاره ی آسیا

۳. ترین های آسیا

۴. نقشه ی جغرافیایی آسیا

۵. خاورمیانه

۶. ایران

۷. نژاد ، زبان و دین مردم آسیا

۸. پرچم کشور های آسیا

فصل دوم: قاره ی آمریکا.....۱۹

۱. آمریکا

۲. کریستف کلمب

۳. آمریکای شمالی

۴. آمریکای مرکزی و جنوبی

۵. نقشه ی سیاسی آمریکا

۶. کشف قاره ی آمریکا

۷. نگاهی کامل بر کشور آمریکا

۸. پرچم های کشور های آمریکا

فصل سوم: قاره ی آفریقا.....۱۷

۱. آفریقا

۲. کشور های مغرب

۳. کشور های ساحل
۴. کشور های دریای سرخ
۵. کشور های غرب آفریقا
۶. کشور های مرکز آفریقا
۷. کشور های جنوب آفریقا
۸. کشور های جزایر اقیانوس هند
۹. بیابان صحرای بزرگ
۱۰. آفریقای سبز
۱۱. جمعیت در آفریقا
۱۲. پربازدید ترین اثر باستانی
۱۳. پرچم کشور های آفریقا

فصل چهارم: قاره ی قطب جنوب.....۲۴

۱. قطب جنوب
۲. جنوبی ترین قاره
۳. بقای جانوری در قطب جنوب
۴. ایران و قطب جنوب
۵. آب وهوا در قطب جنوب

فصل پنجم: قاره ی اروپا.....۲۸

۱. اروپا
۲. نام و پایتخت کشورهای اروپایی
۳. اتحادیه ی اروپا
۴. قاره ی اروپا
۵. بریتانیای کبیر
۶. نقشه ی جغرافیایی اروپا

۷. نقشه ی ادیان در اروپا

۸. پرچم کشور های اروپا

فصل ششم: قاره ی استرالیا ۳۳

۱. ویژگی های طبیعی این قاره

۲. موقعیت و ناهمواری ها

۳. نقشه ی جغرافیایی قاره ی استرالیا

۴. آب و هوا و پوشش گیاهی و زندگی جانوری

۵. صنعت در این قاره

۶. کانگروی استرالیایی

۷. چرا کانگرو بیشتر در استرالیا است!؟

۸. پرچم جزایر و دولت های استرالیا

منابع و مأخذ ۳۹

مقدمه :

به نام خداوند بی همتا

کره ی زمین همانند یک توپ است. سیاره ی زمین بسیار وسیع و گسترده است اما فقط برای ما انسان های بی اطلاع از فضای بیرون زمین ولی برای کسانی که ستارگان و سیارگان را رصد می کنند و یا به خارج از جو زمین رفته اند ، زمین همانند نقطه ای کوچک است و لا غیر. ما در این مجموعه قصد داریم قاره های جهان را به مردم معرفی کنیم و این کار بسیار دشواری است.

وسعت این کره ی خاکی ۵۱۰ میلیون کیلومتر مربع است که حدود ۲۹ درصد آن را خشکی و باقی را آب تشکیل می دهد و در هر کدام از این زیستگاه ها حیات و خلقت گوناگون و متفاوتی است که بررسی کامل آن در یک یا دو جلد کتاب خلاصه نمی شود، بلکه در صد ها جلد و یا بیشتر خلاصه می شود. ولی ما قصد انجام همچین کار دشواری را نداریم بلکه می خواهیم قاره هایی که در خشکی ها بوجود آمده اند را به شما معرفی کنیم. هر قاره دارای وسعتی متفاوت است و امکان دارد که یک قاره بزرگتر و یک قاره کوچکتر از باقی باشد که ما آنها را بطور خلاصه و کامل برای شما شرح می دهیم:

- ✳ قاره ی آسیا (بزرگترین قاره ی جهان) : ۲۹درصد از تمام خشکی هارا فرا گرفته است.
- ✳ قاره ی آمریکا: ۲۸درصد از تمام خشکی هارا فرا گرفته است.
- ✳ قاره ی آفریقا: ۲۰درصد از تمام خشکی هارا فرا گرفته است.
- ✳ قاره ی قطب جنوب : ۱۰درصد از تمام خشکی هارا فرا گرفته است.
- ✳ قاره ی اروپا : ۷درصد از تمام خشکی هارا فرا گرفته است.
- ✳ قاره ی استرالیا و اقیانوسیه (کوچکترین قاره ی جهان) : ۶ درصد از تمام خشکی هارا فرا گرفته است.

قابل ذکر است که یک سوم مساحت تمام قاره های جهان را بیابان تشکیل داده است. هر قاره که بزرگتر و وسیع تر باشد، مطمئناً گونه های جانوری فراوان تری را دارا می باشد و این یک ویژگی بسیار عالی و حیات بخش است. همچنین پیشرفت نیز در آن قاره بیشتر به چشم می خورد و معادن بیشتری را هم دارا می باشد. قاره هایی را که جدیداً کشف شده اند را اساساً (بر جدید) می گویند. برخی از پرچم های بین المللی عبارتند از:



پرچم سازمان کنفرانس اسلامی



پرچم کشورهای مستقل همسود



پرچم اتحادیه اروپا



پرچم شورای همکاری کشورهای عرب خلیج فارس



پرچم سازمان کشورهای صادرکننده نفت (اوپک)

با تشکر و قدردانی بسیار زیاد از کسانی که در کامل ساختن این مجموعه به من کمک کردند.

موفق باشید.

محمد امین دلاور خلفی - سال ۱۳۹۱

فصل اول

قاره ی آسیا



☀ آسیا

- مجموع وسعت این قاره برابر با ۴۳ / ۶۰۸ / ۰۰۰ کیلومتر مربع است.
- مجموع جمعیت این قاره برابر با ۳ / ۸۱ میلیارد نفر می باشد.
- بزرگترین کشور آن فدراسیون روسیه نام دارد.
- کوچکترین کشور آسیا بحرین نام دارد.
- بیابان اصلی آن ، بیابان گبی در مغولستان است.

☀ نام و پایتخت کشورهای واقع در قاره ی آسیا

نام کشور	نام پایتخت	نام کشور	نام پایتخت
افغانستان	کابل	عربستان سعودی	ریاض
ارمنستان	ایروان	آذربایجان	باکو
بحرین	منامه	بنگلادش	داکا
بوتان	تیمبو	برمه	رانگون
برونئی	بندر سری بگاوان	کامبوج	پنوم پن
چین	پکن	قبرس	نیکوزیا
امارات متحده ی عربی	ابو ظبی	گرجستان	تی بی لی سی
هند	دهلی نو	اندونزی	جاکارتا
عراق	بغداد	جمهوری اسلامی ایران	تهران
فلسطین	اورشلیم	ژاپن	توکیو
اردن	عمان	قزاقستان	آستانا
قرقیزستان	بیشکک	کویت	کویت
لائوس	وین تیان	لبنان	بیروت

مالزی	کوالالمپور	مالدیو	ماله
مغولستان	اولان باتور	نپال	کاتماندو
عمان	مسقط	ازبکستان	تاشکند
پاکستان	اسلام آباد	فیلیپین	مانیل
قطر	دوحه	روسیه	مسکو
سنگاپور	سنگاپور	سریلانکا	کلمبو
سوریه	دمشق	تاجیکستان	دوشنبه
تایوان	تایپه	تایلند	بانکوک
تیمور شرقی	دیلی	ترکمنستان	عشق آباد
ترکیه	آنکارا	ویتنام	هانوی
یمن	صنعا		

بزرگترین شهرهای جهان در قاره ی آسیا قرار دارند که عبارتند از: توکیو، بمبئی، مامبی و... همچنین پرجمعیت ترین کشورهای جهان مانند چین و هند در قاره ی آسیا قرار گرفته اند. برای مثال جمعیت کشور چین یکی از پر جمعیت ترین کشورهای جهان بیش از یک میلیارد نفر است.

قاره ی آسیا به مناطق بزرگ جغرافیایی تقسیم می شود که می توان آن ها را به ۵ منطقه تقسیم کرد:

۱. خاور نزدیک
۲. آسیای مرکزی
۳. خاور دور
۴. شبه جزیره ی هند
۵. آسیای جنوب شرقی

☀️ ترین های آسیا

- فقیر ترین کشور های آسیا ، نپال وبنگلادش هستند.
- ثروتمند ترین کشور آسیا، ژاپن است.
- دراز ترین تونل آسیا، تونل سیکال است که دو جزیره ی بزرگ ژاپن را به هم متصل می کند.
- بزرگترین دریاچه ی آسیا، دریاچه ی دریای خزر است.
- بزرگترین شهر آسیا ، توکیو نام دارد.
- دراز ترین رودخانه ی آسیا، رودخانه ی یانگ تسه کیانگ در کشور چین است.
- جزیره ی برنثو بزرگ ترین جزیره ی آسیا است.
- طولانی ترین رود آسیا ، یانگ تسه کیانگ در چین است.
- مرتفع ترین نقطه ی آسیا، قله ی اورست است.

☀️ نقشه ی جغرافیایی آسیا



✨ خاورمیانه

- اصلی ترین ثروت کشورهای خاور میانه ، نفت است که عربستان سعودی ، اولین تولید کننده ی نفت در جهان می باشد.
- بیابان های شنی ، بخش زیادی از مساحت خاور میانه را پوشانده است.
- کشورهای خاور میانه بین قاره های اروپا، آسیا و آفریقا قرار دارند.
- به مجموعه کشورهای جنوب غرب آسیا و مصر در آفریقا ، خاور میانه می گویند.

✨ ایران

ایران کشوری در جنوب غرب آسیا ، واقع در خاور میانه است. دین رسمی این کشور اسلام است و اکثر مردم این کشور شیعه هستند. مردم ایران به زبان فارسی صحبت می کنند و سفید پوست هستند. ایران ۷ همسایه به نام های ارمنستان، ترکمنستان، آذربایجان، افغانستان، ترکیه، پاکستان و عراق دارد. نام ایران از کلمه ی آریا و آریانا گرفته شده است.

مرتفع ترین قله در ایران دماوند نام دارد که ارتفاع آن به ۵۶۷۱ متر می رسد که ۳۱۷۷ متر از قله ی اورست کوتاه تر است.

بزرگترین جزیره ی ایران ، جزیره ی قشم نام دارد که ۱۴۹۱ کیلومتر مربع وسعت دارد. (می توانید جزایر دیگر ایران را در جدول زیر مشاهده فرمایید).



نام جزیره	وسعت به کیلومتر مربع	نام جزیره	وسعت به کیلومتر مربع
کیش	۸۹ کیلومتر مربع	لاوان	۷۶ کیلومتر مربع

۴۲ کیلومتر مربع	هرمز	۴۸ کیلومتر مربع	لارک
۲۶ کیلومتر مربع	فاروبزرگ	۳۳ کیلومتر مربع	هنگام
۲۰/۵ کیلومتر مربع	خارک	۲۱ کیلومتر مربع	هندورابی
۱۷ کیلومتر مربع	سری	۱۷/۵ کیلومتر مربع	مینو

☀ نژاد، زبان و دین مردم آسیا

اکثریت مردم آسیا نژاد زرد پوست هستند. مردم آسیا به صد ها زبان همانند چینی، هندی، اردو، فارسی، عربی، پشتو و... صحبت می کنند. چینی ها، ژاپنی ها، مغول ها، کره ای ها، ویتنامی ها و... زرد پوست هستند ولی روس ها، ایرانی ها، اعراب، ارمنی ها و... سفید پوست هستند. آسیا مهد ادیان بزرگ جهان همانند دین اسلام (در آسیای غربی)، آیین برهمنی (در هند) و آیین بودایی (در شرق دور یا آسیای شرقی) است.

☀ پرچم کشورهای آسیا

آسیای مرکزی:

نام کشور	پرچم کشور
قزاقستان	
تاجیکستان	
ازبکستان	

ترکمنستان



قرقیزستان



آسیای شرقی:

نام کشور

پرچم کشور

جمهوری خلق چین



جمهوری چین
(تایوان)



هنگ کنگ
(چین)



ژاپن



کره شمالی



کره جنوبي



ماكاو
(چين)



مغولستان



آسيای جنوب شرقي:

نام کشور

پرچم کشور

برونئی



کامبوج



اندونزی



لائوس



مالزی



میانمار



فیلیپین



تایلند



ویتنام



تیمور شرقی



سنگاپور



آسیای جنوبی:

نام کشور	پرچم کشور
افغانستان	
بنگلادش	
بوتان	
هند	
مالدیو	
نیپال	
پاکستان	

سری لانکا



آسیای جنوب غربی:

نام کشور	پرچم کشور
آذربایجان	The flag of Azerbaijan consists of three horizontal stripes of blue, red, and green, with a white crescent and an eight-pointed star in the center.
جمهوری اسلامی ایران	The flag of Iran features three horizontal stripes of green, white, and red, with a stylized emblem in the center.
ارمنستان	The flag of Armenia consists of three horizontal stripes of red, blue, and orange.
اردن	The flag of Jordan features a black triangle at the top, a white triangle at the bottom, and a green triangle on the left side containing a white star.
بهرین	The flag of Bahrain consists of a white triangle at the top and a red triangle at the bottom, with a serrated white border between them.
قبرس	The flag of Cyprus features a white background with a yellow map of the island of Cyprus in the center, surrounded by a green laurel wreath.
گرجستان	The flag of Georgia features a white background with a large red cross in the center and four smaller red crosses in the corners.

عراق



کویت



لبنان



فلسطين



قطر



عربستان سعودی



سوریه



ترکیه



یمن



امارات متحده ی عربی



عمان



آسیای شمالی:

نام کشور

پرچم کشور

روسیه



فصل دوم

قاره ی آمریکا



☀ آمریکا

آمریکا در اصل شامل سه قسمت است که به هم متصل هستند.

آمریکای شمالی:

- مجموع مساحت ، ۲۴/۲۳۸/۰۰۰ کیلومتر مربع است.
- مجموع جمعیت آن ، در حدود ۴۹۳ میلیون نفر است.
- بزرگترین کشور آن ، کانادا است و کوچکترین کشور آن ، گرانا می باشد.
- پرجمعیت ترین کشور آمریکای شمالی ، کشور آمریکا (ایالات متحده ی آمریکا) با ۲۸۹ میلیون نفر می باشد.
- بزرگترین پارکینگ اتومبیل در کانادا واقع در آمریکای شمالی است.

آمریکای مرکزی خشکی باریکی است که بوسیله ی آن
آمریکای شمالی به آمریکای جنوبی متصل می گردد.
آمریکای جنوبی:

- مجموع وسعت منطقه ، ۱۷/۸۳۵/۰۰۰ کیلومتر مربع است.
- مجموع جمعیت آن ، ۳۵۵ میلیون نفر می باشد.
- بزرگترین کشور آمریکای جنوبی ، برزیل است.
- بزرگترین دریاچه های آمریکای جنوبی عبارت از تی تی کا، بولیوی و پرو است.



☀ کریستف کلمب

در سال های ۱۴۹۲-۱۵۰۶ میلادی یک دریانورد ایتالیایی به نام (کریستف کلمب) که برای دربار پادشاهی اسپانیا کار می کرد، برای رسیدن به هند و ثروت های آن کوشید تا راه کوتاه تری بیابد. او آب های اقیانوس اطلس را پیمود و به سواحل

زیبای قاره ی آمریکا رسید ولی او فکر می کرد که به هند رسیده ؛ بنابراین ، او بومیان سرخ پوست ساکن آنجا را هندی نامید.

بعد ها ، این قاره ی نو یافته را به خاطر نام (آمریکو وسپوس) آمریکا نامیدند؛ زیرا، این دریانورد ایتالیایی وقتی به آنجا رسید ، متوجه شد که به قاره ی جدیدی دست یافته است.

نقشه ی جغرافیایی آمریکا:



☀️ آمریکای شمالی

آمریکای شمالی ، خشکی ای متشکل از پدیده های طبیعی پهناور و متنوعی چون سلسله کوه های طولانی ، دشت های پهناور ، مسطح و سرسبز، بیابان های گرم و لایه های یخی منجمد شده است.

آمریکای شمالی معادن زیر زمینی فراوانی را در اختیار دارد و همچنین دارای منابع طبیعی فراوانی مانند زمین های وسیع ، خاک های قابل کشت ، رود های پر آب و آب و هوا های گوناگون و متفاوت است .

پیشرفت و توسعه ی آمریکای شمالی ، به ویژه ایالات متحده ی آمریکا، به دلیل مهاجرت اروپاییان به آمریکا است.

عواملی که موجب پیشرفت و توسعه ی اقتصادی آمریکای شمالی شده است را می توان به دو گروه تقسیم کرد که یکی عوامل طبیعی و دیگری عوامل انسانی نام دارد. عوامل طبیعی مانند معادن زیر زمینی (مانند نفت ، گاز ، زغال سنگ و...) ، زمین های وسیع ، خاک های قابل کشت و رود های پر آب و عوامل انسانی همانند جذب نیروهای متخصص از دیگر کشور ها، ورود اروپاییان به آمریکا و توسعه ی صنعت و دور بودن از جنگ جهانی دوم و آسیب ندیدن و یا کمتر آسیب دیدن از جنگ.

همانطور که می دانید پرجمعیت ترین کشور آمریکای شمالی، ایالات متحده ی آمریکا است که از ۵۰ ایالات تشکیل شده است که:

واشنگتن	نوادا	وایومینگ	یوتا	فلوریدا
اُرگان	مونتانا	نیوومکزیکو	کانزاس	دلاویر
کالیفرنیا	اُکلاهما	آریزونا	آلاباما	ماساجوست
آیداهو	نبراسگا	تگزاس	میسوری	داکوتای شمالی

و...

☀️ آمریکای مرکزی و جنوبی (آمریکای لاتین)

مکزیک و سایر کشور های آمریکای مرکزی ، یک نوار خشک و طولانی بین آمریکای شمالی و جنوبی تشکیل داده اند. مکزیک ثروتمند ترین و پرجمعیت ترین در آمریکای مرکزی است.

آمریکای مرکزی ، اقیانوس اطلس را از اقیانوس آرام جدا می سازد.

برخی از کشورهای آمریکای مرکزی عبارتند از بلیز ، هندوراس ، نیکاراگوئه، کاستاریکا ، گواتمالا ، سالوادور ، پاناما و... است.

آمریکای مرکزی و جنوبی به سبب مهاجرت اسپانیایی ها و پرتغالی ها به این بخش ، فرهنگ لاتینی دارند؛ از این رو ، به آمریکای مرکزی و جنوبی ، آمریکای لاتین هم گفته می شود. رشد جمعیت نیز در آمریکای لاتین بیش تر از آمریکای شمالی است.

آمریکای جنوبی که به شکل مثلث است، از شمال اکوادور آغاز می شود و تا نزدیکی مدار قطب جنوب ادامه پیدا می کند.

در شرق آمریکای جنوبی ، توده ی فرسوده ی برزیل قرار دارد. همچنین در آمریکای جنوبی نیز جلگه ی آمازون و جلگه ی پارانا از آبرفت این دو رود تشکیل شده اند.

برخی از کشورهای آمریکای جنوبی عبارت از برزیل، پاراگوئه، اکوادور، آرژانتین، اروگوئه، شیلی، بولیوی و... است.



☀ نقشه ی سیاسی آمریکا

✨ کشف قاره ی آمریکا

لیف اریکسون، مشهور به لیف خوش شانس، پسر اریک سرخ و یک وایکینگ بود. او در سال ۱۰۰۱ میلادی، هنگامی که گرفتار توفان شده بود و کشتی او از مسیر خود منحرف شد، به سوی گرینلند رفت. او هنگامی که در سرزمینی به نام نیوفاندلند پا گذاشت، نخستین فرد اروپایی (حدود ۵۰۰ سال پیش از کریستف کلمب) بود که به آمریکای شمالی گام نهاده بود. او آن سرزمین را بخاطر انگور فراوان و درخت های بزرگ توت وحشی که در آنجا یافت می شد، وینلند نامید که به معنی سرزمین شراب است. او همچنان در طول خط ساحلی به پیش رفت و سرزمین های مارکند (سرزمین جنگلی) و هلولند (سرزمین سنگها) را یافت. چنین بر می آید که این دو سرزمین، جزایر لابرادور و بافین بوده اند. در سالهای پسین، وایکینگ ها و مهاجران دیگری به وینلند آمدند اما برای مدتی طولانی در آنجا نماندند. هر چند گفته میشود در آن زمان وایکینگها قادر به ساختن کشتی اقیانوس پیما نبودند و این دانش منحصراً در اختیار ایرانیان و مسلمانان بوده است.

در سال ۱۴۹۲ کریستف کلمب دریانورد اهل اسپانیا، قاره آمریکا را به صورت رسمی کشف کرد اما او تصور می کرد که به سرزمین هند رسیده است. به همین دلیل مردم آن منطقه را هندی نامید.

گفته می شود که مسلمانان نیز پیش از اروپائیان به قاره آمریکا رسیده باشند اما غیر از چند نقشه، مدرک معتبری در دسترس نیست. البته در نقشه ای که سید محمود شمس از نوادگان امام سجاد در دست داشت تصویر قاره آمریکا و حتی استرالیا هم هست که به تصویر واقعی بسیار شبیه است.

🌟 نگاهی کامل بر کشور آمریکا

ایالات متحده آمریکا (United States of America) و به اختصار (USA) کشوری در آمریکای شمالی، و به پایتختی شهر واشنگتن دی سی است. آمریکا سومین کشور پرجمعیت و چهارمین کشور پهناور جهان است، و از لحاظ نژادی و گوناگونی مردم، متنوع ترین کشور جهان شناخته می شود.

نظام حکومتی آمریکا در چارچوب قانون اساسی، و بر اساس سیستم جمهوری فدرال بنیان نهاده شده است. این کشور در سال ۱۷۷۶ میلادی (۱۱۵۵ ه.خ.)، در پی اعلام استقلال و اتحاد ۱۳ مستعمره سابق بریتانیا شکل گرفت.

کشور آمریکا از شرق با اقیانوس اطلس، از غرب با اقیانوس آرام، از شمال با کشور کانادا، و از جنوب با مکزیک همسایه است. این کشور از راه پایگاه دریایی گوانتانامو نیز مرز مشترک اندکی با کوبا دارد. آمریکا همچنین از طریق آلاسکا با روسیه مرز آبی دارد. به علاوه، مجموعه ای از جزیره ها، ناحیه ها، و مناطق متعلق به آمریکا در سراسر جهان پراکنده اند.

این کشور با نام های دیگری مانند ایالات متحده امریکا، (امریکا یا آمریکا) ایالات متحده، اتازونی (برگرفته از واژه فرانسوی États-Unis، به معنای ایالت های متحد) و ینگه دنیا نیز خوانده می شود.

کشور آمریکا دارای زبان رسمی خاصی نیست ولی در عمل انگلیسی آمریکایی نقش زبان رسمی این کشور را دارد. مساحت کل آمریکا ۹,۸۲۶,۶۳۰ کیلومتر مربع و جمعیت آن ۳۰۷,۶۶۰,۰۰۰ (برآورد سال ۲۰۰۹) است. واحد پول آمریکا دلار آمریکا (\$) (USD) و پیش شماره تلفن آن ۰۰۱ است.

ایالات متحده آمریکا عضو قرارداد تجارت آزاد آمریکای شمالی (نفتا)، عضو سازمان آتلانتیک شمالی (ناتو) و عضو گروه هشت است. آمریکا همچنین از اعضای دائمی شورای امنیت سازمان ملل متحد - که دارای حق وتو هستند - می باشد.

پرچم و نشان ملی آمریکا

پرچم آمریکا پرچم رسمی فدرال ایالات متحده آمریکا است. این پرچم از زمان طرح خود اولین بار در سال ۱۷۷۵ تا به امروز ۲۶ مرتبه تغییر و تحول پیدا کرده تا به شکل فعلی خود رسیده است .



این پرچم امروزه ۱۳ باند سفید و قرمز دارد و پنجاه ستاره. ۱۳ باند نشان ۱۳ مستعمره‌ای است که اولین بار علیه بریتانیا قیام نموده و منجر به استقلال آمریکا

شدند. ۵۰ ستاره سفید نشان ۵۰ ایالتی است که امروزه عضو ایالات متحده آمریکا می باشند. هر یک از ۵۰ ایالات متحده خود بطور جداگانه پرچم رسمی ایالت خود را نیز دارند.

نشان بزرگ ایالات متحده آمریکا (Great Seal of the United States) نشانیه است که با آن مدارک و اسناد رسمی این کشور جنبه رسمیت پیدا می کند. این نشان اولین بار در سال ۱۷۸۲ بکار رفت .

بر روی این نشان عقاب سرسفیدی دیده می شود که در چنگال های سمت چپ خود ۱۳ تیر و در چنگالهای سمت راست خود یک شاخه زیتون را نگاه داشته است. معنای نشان با عبارت زیر بیان گردیده است "a strong desire for peace, but will always be ready for war"



"قویاً خواهان صلح، اما همواره آماده جنگ". جهت نگاه عقاب به طرف سمت راست خود (شاخه زیتون) است که به معنای ترجیح عقاب به صلح می‌باشد. عقاب در منقار پارچه‌ای را نگاه داشته که بر آن عبارت لاتین *E Pluribus Unum* نقش بسته است. این عبارت به معنای "چندین یکی را خلق می‌کنند" است که اشاره به از بوجود آمدن ایالات متحده از چندین ایالت بصورت یک کشور واحد را دارد. سیزده ستاره بالای سر عقاب به شکل ستاره داوود است و عدد سیزده در این نشان حکایت از سیزده ایالت اولیه آمریکا در زمان انقلاب آمریکا بر علیه استعمار بریتانیا را دارد.

جغرافیای طبیعی آمریکا

ایالات متحده آمریکا در نیمکره غربی زمین، و در شمال قاره آمریکا واقع است. این کشور از ۴۸ ایالت همجوار، و دو ایالت جدا از دیگران (شبه جزیره آلاسکا در شمال شرق قاره آمریکا و مجمع‌الجزایر هاوایی در اقیانوس آرام) تشکیل شده است. همچنین، در دو منطقه حوزه دریای کارائیب، و نیز بخش‌هایی از اقیانوس آرام، جزایر کوچک و پراکنده‌ای وجود دارند که قلمرو آمریکا محسوب می‌شوند، ولی به گونه‌ای خودگردان اداره می‌شوند (مانند پورتو ریکو).

آلاسکا بزرگترین و رودآیلند کوچکترین ایالت در آمریکا می‌باشند. قسمتی از رشته کوه‌های راکی در غرب آمریکا قرار گرفته است که بزرگترین قله آن در ایالت کلرادو قرار دارد. مرتفع‌ترین نقطه در آمریکا قله کوه مک‌کینلی در آلاسکا می‌باشد. رودخانه میسیسیپی بزرگترین و مهمترین رودخانه آمریکای شمالی و چهارمین رودخانه طولانی جهان در آمریکا قرار دارد. این رودخانه که به رودخانه میسوری می‌پیوندد، نقش تجاری و اقتصادی مهمی برای آمریکا دارد. قسمتی از آبشار نیاگارا در مرز بین آمریکا و کانادا قرار دارد و ازجاذبه‌های طبیعی توریستی در آمریکا به شمار می‌رود.

وسعت آمریکا

از نظر کل وسعت آب و خاک، آمریکا بعد از روسیه و کانادا، سومین کشور پهناور جهان است (بدون اکتساب وسعت آبی، چین دارای مساحت بیشتری از آمریکاست، اما با اکتساب قلمروی آبی، چین بعد از آمریکا قرار دارد). به طور تقریبی، کشور آمریکا، شش برابر بزرگ‌تر از ایران، ۲۵ درصد بزرگ‌تر از استرالیا، ۳۵ برابر بزرگ‌تر از انگلستان، ۱۴ برابر بزرگ‌تر از فرانسه، و نصف روسیه است.

ایالت های آمریکا

کشور آمریکا ۵۰ ایالت دارد که هر کدام از آنها بنا بر سامانه فدرالی حاکم، دارای سطح بالایی از خودگردانی هستند. البته ناحیه واشنگتن دی سی جزو هیچ یک از ایالات آمریکا نیست و در منطقه خودمختار کلمبیا قرار است. ناحیه کلمبیا، در اصل بخشی از ایالت مریلند بود که در سال ۱۷۹۰ برای تأسیس مرکز آمریکا یعنی شهر واشنگتن دی سی در نظر گرفته شد.



شهرهای آمریکا

در زیر شهرهای مهم آمریکا با ذکر جمعیتشان آمده است:

ایالت	رتبه	جمعیت با احتساب حومه (۲۰۰۷)	جمعیت در محدوده شهری (۲۰۰۷)	شهر	رتبه
نیویورک	۱	۱۸،۸۱۵،۹۸۸	۸،۲۷۴،۵۲۷	نیویورک	۱
کالیفرنیا	۲	۱۲،۸۷۵،۵۸۷	۳،۸۳۴،۳۴۰	لس آنجلس	۲
ایلینوی	۳	۹،۵۲۴،۶۷۳	۲،۸۳۶،۶۵۸	شیکاگو	۳
تگزاس	۶	۵،۶۲۸،۱۰۱	۲،۲۰۸،۱۸۰	هوستون	۴
آریزونا	۱۳	۴،۱۷۹،۴۲۷	۱،۵۵۲،۲۵۹	فینیکس	۵
پنسیلوانیا	۵	۵،۸۲۷،۹۶۲	۱،۴۴۹،۶۳۴	فیلادلفیا	۶
تگزاس	۲۹	۱،۹۹۰،۶۷۵	۱،۳۲۸،۹۸۴	سن آنتونیو	۷
کالیفرنیا	۱۷	۲،۹۷۴،۸۵۹	۱،۲۶۶،۷۳۱	سن دیگو	۸
تگزاس	۴	۶،۱۴۵،۰۳۷	۱،۲۴۰،۴۹۹	دالاس	۹
کالیفرنیا	۳۰	۱،۸۰۳،۶۴۳	۹۸۹،۴۵۶	سن خوزه	۱۰

آب و هوای آمریکا

با توجه به وسعت زیاد و پراکندگی توپولوژی در آمریکا، آب و هوای آن در نقاط مختلف به طور باورنکردنی متغیر است. اگر بخواهیم یک آب و هوای کلی برای آمریکا در نظر بگیریم باید بگوییم آب و هوای آن معتدل است، البته در فلوریدا و هاوایی آب و هوایی گرمسیری (حاره ای)، در آلاسکا سردسیری، در دشتهای بزرگ (Great Plains) نیمه خشک و در قسمت جنوبی ناحیه جنوب غربی (Southwest) آب و

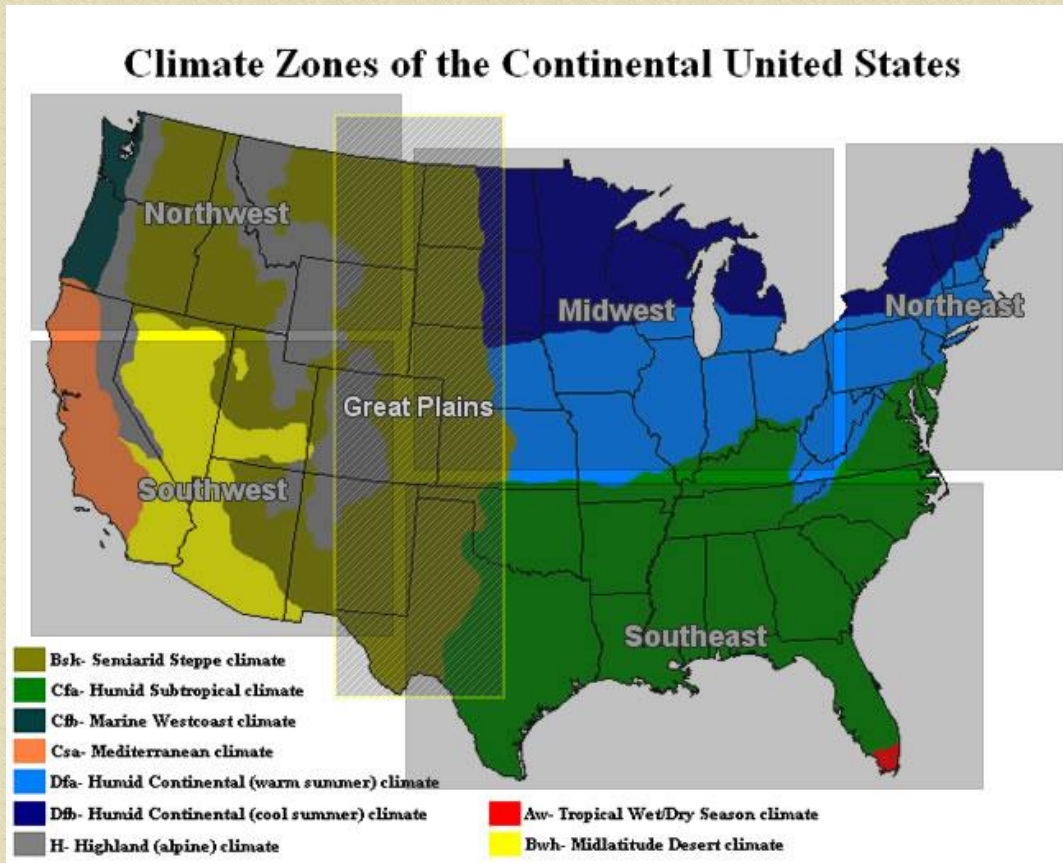
هوایی خشک وجود دارد. محدوده درجه حرارت از ۶۲- درجه سانتیگراد در آلاسکا تا ۵۷ درجه سانتیگراد در بعضی نقاط کالیفرنیا در تابستان متغیر است.

بطور کلی ایالات شمالی آمریکا سردترین ایالات هستند که زمستانهای سخت همراه با یخبندان دارند به ویژه در نواحی دشتها (Plains)، غرب میانه (Midwest) و شمال شرق (Northeast) در مقابل، درجه حرارت ایالات جنوبی آمریکا - که به کمربند خورشیدی (sunbelt) معروفند - به ندرت به زیر صفر می رسد. به غیر از ایالات اورگان و واشنگتن و منطقه نیوانگلند، بقیه نقاط آمریکا معمولاً تابستانهای داغی دارند. ایالات شمال غربی آمریکا در مجاورت اقیانوس آرام (Pacific Northwest) دارای آب و هوای معتدل هستند در حالی که بخشهای جنوبی، ایالات شمال شرقی آمریکا در مجاورت اقیانوس آرام (Pacific Northeast) و غرب میانه آمریکا (Midwest) آب و هوای مرطوب دارند.

فصول بهار و پاییز در آمریکا معمولاً معتدل، گرم و آفتابی هستند. (البته رطوبت در برخی نواحی به ویژه Pacific Northwest وجود دارد).

همچنین فصل توفانهای تورنادو بین آپریل و جون است و از بخش غرب میانه آمریکا وارد می شوند، گردبادها نیز معمولاً در اوایل تابستان در طول ساحل جنوب شرقی و ساحل خلیج مکزیکو وجود دارند.

Northwest, Midwest, Northeast, Southeast, Southwest, Great Plains
 در نقشه زیر مناطق مشخص شده اند:



- آب و هوای نیمه خشک
- آب و هوای مرطوب نیمه استوایی، تابستان های داغ و مرطوب و زمستان های خنک
- آب و هوای اقیانوسی، تابستان های خنک و زمستان های خنک
- آب و هوای مدیترانه ای، تابستان های خشک و گرم و زمستان های بارانی و خنک
- آب و هوای مرطوب قاره ای، تابستان های گرم و زمستان های سرد
- آب و هوای مرطوب قاره ای، تابستان های خنک و زمستان های بسیار سرد
- آب و هوای کوهستانی
- آب و هوای مرطوب / خشک استوایی
- آب و هوای خشک بیابانی

پرچم های کشورهای آمریکا 🌞

آمریکای جنوبی:

پرچم کشور	نام کشور
	آرژانتین
	اکوادور
	اروگوئه
	برزیل
	بولیوی
	پاراگوئه

پرو



سورینام



شیلی



کلمبیا



گویان فرانسه



گینه



ونزوئلا



آمریکای شمالی:

پرچم کشور	نام کشور
	ایالات متحده ی آمریکا
	کانادا
	گرند یونیون (پرچم اولیه ایالات متحده آمریکا)
	گرانادا
	مکزیک

آمریکای مرکزی و کاراییب:

پرچم کشور	نام کشور
	آنتی گوا و باربادا
	آنگولا

انتیلس هلند



اروبا



السالوادور



باربادوس




باهاماس



بلیز



پاناما



پورتوریکو



ترینیداد و توباگو



دومینیکا



جامایکا



جزایر کیمن



جزایر ویرجین



جمهوری دومینیکن



سنت کیتس و نویس



سنت لوسیا



کاستاریکا



گرانادا



گواتمالا



گوادلوپ



مارتینیک



مونتسرات



نیکاراگوا



هاییتی



هندوراس



فصل سوم

قاره ی آفریقا



☀️ آفریقا

- مجموع وسعت قاره ی آفریقا، ۳۰/۳۳۵/۰۰۰ کیلومتر مربع است.
- مجموع جمعیت این قاره ، ۸۳۱ میلیون نفر است.
- بزرگترین کشور آن الجزایر (با ۲/۵۰۵/۸۱۰ کیلومتر مربع وسعت) و کوچکترین آن سی چلس (با ۴۵۵ کیلومتر مربع وسعت) است.
- پرجمعیت ترین کشور قاره ی آفریقا ، نیجریه نام دارد.
- بزرگترین جزیره ی این قاره ، ماداگاسکار است.



☀️ کشورهای مغرب

به کشورهای آفریقای شمالی ، کشورهای مغرب نیز می گویند. این کشور ها از شمال در حاشیه ی دریای مدیترانه قرار دارند و بخش عظیمی از این کشور ها در جنوب ، از بیابان صحرای بزرگ (صحرا) پوشیده شده است.

برخی از کشورهای این منطقه عبارتند از:

نام کشور	نام پایتخت	نام کشور	نام پایتخت
مراکش	رباط	الجزایر	الجزیره
تونس	تونس	لیبی	تریپولی

☀️ کشورهای ساحل

کشور های ساحل بین بیابان صحرا و جنگل استوایی قرار دارند. این کشور ها پیوسته در معرض خشکسالی قرار دارند. کشور های ساحلی جزو فقیر ترین کشورهای جهان به شمار می روند.

برخی از کشور های این منطقه عبارتند از:

نام کشور	نام پایتخت	نام کشور	نام پایتخت
موریتانی	نواکشوت	مالی	بابماکو
نیجریه	آبوجا	چاد	ان جامنا

✨ کشور های دریای سرخ

دریای سرخ ، دریای کوچکی است که آفریقا را از آسیا جدا می سازد. کشور های بسیاری در حاشیه ی دریای سرخ قرار دارند. بدون شك ، اولین ونخستین انسان ها در این مناطق زندگی می کردند.

برخی از کشور های واقع در این منطقه عبارتند از:

نام کشور	نام پایتخت	نام کشور	نام پایتخت
مصر	قاهره	اتیوپی	آدیس- آبابا
سومالی	موگادیشو	سودان	خارطوم

✨ کشور های غرب آفریقا

کشور های غرب آفریقا (آفریقای غربی) در حاشیه ی اقیانوس اطلس قرار دارند. نیجریه پرجمعیت ترین کشور آفریقا می باشد.

برخی از کشور های این منطقه عبارتند از:

نام کشور	نام پایتخت	نام کشور	نام پایتخت
کیپ ورد	پرایا	سنگال	داکار
گامبیا	بانجول	گینه ی بیسائو	بیسائو
گینه	کوناکری	سیرالئون	فیری تاون

یاموسوکرو	ساحل عاج	مون روویا	لیبیریا
پروتو-نوو	بنین	آکرا	غنا

☀️ کشور های مرکز آفریقا

از مرکز آفریقا رودخانه ی بزرگی عبور می کند. قسمتی از کشور هایی که در مرکز این قاره قرار دارند، از جنگل های انبوه و ساوان ها (زیستگاه جانوران بزرگ)، پوشیده شده است. برخی از مجموعه کشور های این منطقه می توان به ۱۰ کشور اشاره کرد:

نام کشور	نام پایتخت	نام کشور	نام پایتخت
کامرون	یائونده	سائوتومه	وپرنسیپ سائوتومه
کنگو	برازاویل	اوگاندا	کامپالا
رواندا	کیگالی	بروندی	بوجمبورا
کنیا	نایروبی	تانزانیا	دارالسلام
گابون	لیبرویل	گینه ی استوایی	مالابو

☀️ کشور های جنوب آفریقا

در جنوب آفریقا دویابان وجود دارد: یکی صحرای نامیبیا و دیگری کالاهاری همچنین منطقه ی وسیعی هم از ساوان پوشیده شده است. برخی از کشور های واقع در جنوب آفریقا عبارتند از:

نام کشور	نام پایتخت	نام کشور	نام پایتخت
زامبیا	لوزکا	آنگولا	لوآندا
زیمباوه	هراره	بوتسوانا	گابرون
مالاوی	لیلونگوه	سوازیلند	امبابان
لسوتو	ماسرو	موزامبیک	ماپاتو

✨ کشور های جزایر اقیانوس هند

در امتداد قاره ی آفریقا و در اقیانوس هند ، جزایر نسبتاً بزرگ و پرجمعیتی وجود دارد. بزرگ ترین این جزایر ، ماداگاسکار می باشد. برخی از کشور های این نواحی عبارتند از:

نام کشور	نام پایتخت	نام کشور	نام پایتخت
موریس	پورت لویی	سیشل	ویکتوریا

نقشه ی جغرافیایی آفریقا:



☀ بیابان صحرای بزرگ (صحرا)

صحرا بزرگ ترین بیابان جهان است. که یک سوم قاره ی آفریقا را در بر گرفته است. وسعت آن ۸/۵ میلیون کیلومتر مربع (تقریباً ۵ برابر وسعت ایران) است. درجه ی حرارت این بیابان ، در هنگام روز و در سایه به ۵۷ درجه ی سانتی گراد می رسد و هنگام شب به زیر صفر کاهش می یابد و به طور کلی می توان گفت که اختلاف دما در روز و شب بسیار زیاد است. بیابان صحرا در شمال آفریقا واقع شده است.



بلندترین تپه های ماسه ای جهان ، در این بیابان یافت می شوند که ارتفاع آن ها گاهی به ۴۳۰ متر می رسد.

در برخی از قسمت های این بیابان عظیم ، آب یافت می شود که به این قسمت ها واحد می گویند.

در صحرای بزرگ ، معادن عظیم همچون نفت و گاز یافت می شود.

☀ آفریقای سبز

در آفریقای سبز، رشد درختان هیچ گاه متوقف نمی شود و رشد آن ها به حدی است که گاهی ارتفاع آن ها تا ۵۰ متر هم می رسد.



برگ این گیاهان در خزان وزمستان نمی ریزد. رشد گیاهان بسیار زیاد است؛ در آفریقای سبز، شاخه ی نوعی درختان چون به زمین می رسد، ریشه می گیرد و به درخت تازه ای تبدیل می شود.

در زیر درختان بلند، درختان کوتاه تر و بوته زارهای پرپشت راه را برای رفتن به داخل جنگل مشکل و دشوار کرده است. انواع حشرات، نوعی مگس به نام (تسه تسه) که موجب بیماری خواب

می شود، پشه ها، میمون های عظیم جثه ، مارها و عنکبوت های بزرگ که به کمک تارهای خود پرندگان کوچک را شکار می کنند، در این منطقه زندگی می کنند. در داخل این جنگل ها هنوز هم برخی اقوام بدوی شبیه انسان های اولیه (که بسیار دور از تمدن هستند) به سر می برند.

✨ جمعیت در آفریقا

قاره ی آفریقا تقریباً ۱۲/۹ درصد جمعیت جهان را در خود جای داده است.

هر چند که جمعیت آفریقا نسبت به وسعت آن کم است اما به دلیل زیاد بودن زاد و ولد در این قاره روز به روز بر تعداد جمعیت این قاره افزوده می شود. پس می توان نتیجه گرفت که رشد جمعیت در این قاره زیاد است.


در طول سلیمان دراز، عواملی مثل وقوع جنگ های داخلی، عدم رعایت بهداشت، شیوع بیماری های متفاوت و گوناگون، خشکسالی های پی در پی و... همه و همه از افزایش جمعیت در این قاره جلوگیری کرده است.

شهر هایی همچون قاهره و روهانسبورگ پر جمعیت ترین شهر های قاره ی آفریقا به شمار می روند. (باتوجه به نقشه ی پراکنندگی جمعیت در آفریقا)



✨ پربازدیدترین اثر باستانی

حتماً بسیار از مصر و اهرام آن شنیده اید. اهرامی که مظهر تمدنی باستانی و باشکوه است. هرم دارای ابعاد مشخصی در تمامی جهات است که از قاعده تا طول اضلاع و ارتفاع، که این



ابعاد از قانون خاصی بر اساس نسبت الهی ۱۰۶۱۸ تبعیت می کنند که به آن «عدد فی» گفته می شود. آیا می دانید چه کسانی سازندگان اهرام مصر بوده اند؟! آیا فکر می کنید مصریان و فراعنه ی آن ها سازندگان اهرام مصر بوده اند؟!

باستان شناسی به نام محمد سمیر عطا در تحقیقی که با عنوان «فراعنه مصر، دزدان تمدن مصر» است، مدعی شده است که مصریان نمی توانستند سازنده ی اهرام باشند. شواهد او به این شرح است:

الف- برخی از اهرام مصر اثری از مصر باستان و فراعنه در خود ندارد، این امر حاکی از آن است که اهرام را فراعنه کشف می کرده و به نام خود ثبت می کردند و مواردی را که نتوانستند کشف کنند، اثری از فراعنه ی مصری بر آن وجود ندارد.

ب- سنگ های استفاده شده در اهرام مصر بسیار بزرگ هستند و اگر بخواهیم کمی با محاسبه بررسی کنیم، می بینیم که مدت زمان بسیار زیادی برای ساخت هریک از سنگ ها طول می کشیده است. محمد سمیر عطا معتقد است که در آن منطقه در سال های پیش از ورود مصریان تمدنی مربوط به قوم عاد وجود داشته است و از آن جا که آن ها بسیار تنومند و قوی جثه بوده اند؛ بنابراین توانایی ساخت چنین بناهای عظیم را داشته اند.

تا به امروز در حدود ۸۰ عدد از اهرام مصر باستان کشف شده است و بزرگترین هرم ساخته شده در جیزه (گیزا) و در عهد فرعون خوفو ساخته شد و کهن ترین هرم مصر به دست معمار نابغه ایم حوتپ (Imhotep) برای فرعون زوسر ساخته شد.

پرچم کشورهای آفریقا 🌟

پرچم کشور	نام کشور
	پرچم طرفداران آفریقا
	آفریقای جنوبی
	آنگولا
	الجزایر
	اتیوپی
	اریتره

اوگاندا



بنین



بوتسوانا



بورکینافاسو



بوروندی



تانزانیا



توگو



تونس



جمهوری آفریقای مرکزی



جمہوری چاد



جمہوری دموکراتیک کنگو



(زییر سابق)

جمہوری کنگو



جیبوتی



رواندا



زامبیا




زیمبابوہ



زییر

(حالا جمہوری دموکراتیک کنگو)



ساحل عاج



سشل



سنگال



سوازیلند



سودان



سومالی



سیرالئون



صحرای غربی



غنا



کامرون



کنیا



کیپ ورد



گابن



گامبیا



گینه



گینه استوایی



گینه بیسائو



لسوتو



لیبیریا



لیبی



ماداگاسکار




مالاوی



مالی



مراکش



مصر



موریتانی



موریتس



(آفریقا)

موزامبیک



نامبیا



نیجر



نیجریه



فصل چہارم

قارہ ی قطب جنوب



☀ قطب جنوب

- مجموع وسعت سرزمین ، ۱۴ میلیون کیلومتر مربع می باشد.
- مرتفع ترین نقطه ی آن، وینسون ماسیف با ارتفاعی بالغ بر ۴۸۹۷ متر است.
- این قاره جمعیت دائمی ندارد واز لحاظ فنی کاملاً بیابانی است.
- بزرگترین جزیره در قاره ی قطب جنوب ، جزیره ی الکساندر نام دارد.

☀ جنوبی ترین قاره

جنوبی ترین خشکی وقاره ی کره ی زمین ، قاره ی قطب جنوب می باشد که یک دهم مساحت خشکی های جهان را در بر می گیرد و وسعت آن از مساحت قاره هایی چون اروپا و استرالیا واقیانوسیه بیش تر است ولی سکونت در آن برای انسان تقریباً غیر ممکن است. قاره ی قطب جنوب (جنوبگان) ، قاره ای بزرگ و پوشیده از یخچال های عظیم است. این

قاره ، سردترین نقطه ی کره زمین

است. قاره ی قطب جنوب ۲۵ برابر

بزرگ تر از کشور فرانسه است.

دریا در این قاره ، یخ زده و منجمد

است که به آن توده های بزرگ و عظیم

یخ گفته می شود.

تعداد منابع این قاره کم است ولی مقدار مواد موجود در هر منبع بسیار زیاد است. یکی از این منابع ، انواع جانوران هستند.

در آب های حاشیه ی قطب جنوب، جانوران بسیاری زندگی می کنند. زندگی این جانوران به پلانکتون ها (موجوداتی ریز و آبی اند که غذای کریل ها را تشکیل می دهند) و کریل ها



(یک نوع جانور پروتئینی در دریاست که غذای مناسبی برای ماهی ها و پرند ه های دریایی و... است) بستگی دارد که هر دو از موجودات دریایی اند.

✨ بقای جانوری در قطب جنوب

اقیانوس منجمد شمالی محل زندگی فک های دریایی و بسیاری از گونه های نهنگ است که



بوسیله ی لایه های ضخیم چربی در برابر آب های یخ زده حفاظت می شوند. در ماه های گرم تابستان ، حیواناتی مانند آهو، گوزن ، خرگوش صحرائی و روباه های قطبی برای یافتن غذا بر روی زمین شکار می کنند ، اما در خلال زمستان سخت و یخبندان به سمت جنوب مهاجرت می کنند.

نقشه ی جغرافیایی قطب جنوب:



موجودات دریایی در قطب جنوب:



✨ ایران و قطب جنوب

سازمان اقیانوس شناسی ایران در صدد ایجاد کلبه پژوهشی در قطب جنوب است. در اسفند ۱۳۹۱ اظهارات یک مقام نظامی ایران برای حضور در قطب جنوبگان بازتاب گسترده ای داشت این اولین بار بود که از یک مقام نظامی ایران این حرف شنیده می شد اما قبلاً در مراکز دانشگاهی موضوع رژیم حقوقی آبهای بین المللی و قطب جنوبی بسیار بحث شده است قطب جنوب نیز مانند آبهای آزاد در حاکمیت هیچ کشوری نیست و هیچ کشوری نمی تواند بخشی از آن را تصاحب کند اما می توان تاسیسات علمی و پژوهشی ایجاد نمود.

ایران باید همانند هند و سایر کشورها ایجاد پایگاههای تحقیقاتی را در قطب جنوب جدی بگیرد از سواحل مکران و چابهار مستقیم با کشتی می توان به قطب جنوب رسید نام سواحل جنوبی ایران از هرمز تا رود سند مکرانیا یا مگان نام داشته است.

☀️ آب و هوا در قطب جنوب

وضعیت آب و هوای قطب جنوب

ماه	ژانویه	فوریه	مارس	آوریل	مه	ژوئن	ژوئیه	اوت	سپتامبر	اکتبر	نوامبر	دسامبر	
بالا ترین °C (°F)	-۱۴	-۲۰	-۲۶	-۲۷	-۳۰	-۳۱	-۳۳	-۳۲	-۲۹	-۲۹	-۱۸	-۱۳	-۱۳,۶
میانگین	(۷)	(-۴)	(-۱۵)	(-۱۷)	(-۲۲)	(-۲۴)	(-۲۷)	(-۲۶)	(-۲۰)	(-۲۰)	(-۰)	(۹)	(۸)
پایین ترین °C (°F)	-۲۵,۹	-۳۸,۱	-۵۰,۳	-۵۴,۲	-۵۳,۹	-۵۴,۴	-۵۵,۹	-۵۵,۶	-۵۵,۱	-۴۸,۴	-۳۶,۹	-۲۶,۵	-۴۶,۳
میانگین	(-۱۵)	(-۳۷)	(-۵۹)	(-۶۶)	(-۶۵)	(-۶۶)	(-۶۹)	(-۶۸)	(-۶۷)	(-۵۵)	(-۳۴)	(-۱۶)	(-۵۱)
پایین ترین °C (°F)	-۲۹,۴	-۴۲,۷	-۵۷,۰	-۶۱,۲	-۶۱,۷	-۶۱,۲	-۶۲,۸	-۶۲,۵	-۶۲,۴	-۵۳,۸	-۴۰,۴	-۲۹,۳	-۵۲,۰
میانگین	(-۲۱)	(-۴۵)	(-۷۱)	(-۷۸)	(-۷۹)	(-۷۸)	(-۸۱)	(-۸۱)	(-۸۰)	(-۶۵)	(-۴۱)	(-۲۱)	(-۶۲)
پایین ترین °C (°F)	-۴۱	-۵۷	-۷۱	-۷۵	-۷۸	-۸۲	-۸۰	-۷۷	-۷۹	-۷۱	-۵۵	-۳۸	-۸۲,۸
میانگین	(-۴۲)	(-۷۱)	(-۹۶)	(-۱۰۳)	(-۱۰۸)	(-۱۱۶)	(-۱۱۲)	(-۱۰۷)	(-۱۱۰)	(-۹۶)	(-۶۷)	(-۳۶)	(-۱۱۷)

فصل پنجم

قاره ی اروپا



☀ اروپا

- مجموع وسعت این قاره، ۱۰/۴۹۸/۰۰۰ کیلومتر مربع است.
- مجموع جمعیت آن، در حدود ۶۹۶ میلیون نفر می باشد.
- بزرگترین کشور این قاره، فدراسیون روسیه (با ۳۹۵۵۸۱۹ کیلومتر مربع) و کوچکترین آن واتیکان (با ۰/۴۴ کیلومتر مربع) است.
- بزرگترین دریاچه در اروپا، لادوگا نام دارد که در بزرگترین کشور از لحاظ جمعیت (فدراسیون روسیه با جمعیتی بالغ بر ۱۴۳ میلیون نفر) با ۱۸۳۹۰ کیلومتر مربع وسعت قرار دارد؛ همچنین طولانی ترین رودخانه مشهور به ولگا به طول ۳۶۸۸ کیلومتر و بلندترین نقطه به نام البروس در رشته کوه های قفقاز با ۵۶۴۲ متر ارتفاع در این کشور قرار دارند.

☀ نام و پایتخت کشورهای واقع در قاره ی اروپا

نام کشور	نام پایتخت	نام کشور	نام پایتخت
آلبانی	تیرانا	آلمان	برلین
آندورا	آندورالاولا	اتریش	وین
بلژیک	بروکسل	روسیه ی سفید	مینسک
بوسنی و هرزگوین	سارایوو	بلغارستان	صوفیه
قبرس	نیکوزیا	کرواسی	زاگرب
دانمارک	کپنهاک	اسپانیا	مادرید
استونی	تالین	فنلاند	هلسینکی
فرانسه	پاریس	انگلستان	لندن
یونان	آتن	مجارستان	بوداپست
ایرلند	دوبلین	ایسلند	ریکیاویک

ایتالیا	رم	لتونی	ریگا
لیختن اشتاین	وادوز	نروژ	اسلو
سوئد	استکهلم	پرتغال	لیسون
موناکو	موناکو	سوئیس	برن
واتیکان	واتیکان	سن مارینو	سن مارینو
مالت	التا	هلند	آمستردام، هاگو
لوکزامبورگ	لوکزامبورگ ویله	جمهوری چک	پراگ
لهستان	ورشو	اسواکی	براتیسلاوا
مقدونیه	اسکوپیه	رومانی	بخارست
صربستان و مونته نگرو	بلگراد	اسلوونی	لیوبیانا
لاتویا	ریگا	لیتوانی	ویلنیوس
فدراسیون روسیه	مسکو		

✨ اتحادیه ی اروپا

اتحادیه ی اروپا ، شامل ۲۷ کشور اروپایی می شود که عبارتند از:
 آلمان / بلژیک / بلغارستان / قبرس / دانمارک / اسپانیا / استونی / فنلاند / فرانسه / انگلستان /
 یونان / مجارستان / ایرلند / ایتالیا / لتونی / لیتوانی / لوکزامبورگ / مالت / هلند / لهستان /
 پرتغال / رومانی / اسلواکی / اسلونی / سوئد / جمهوری چک / اتریش

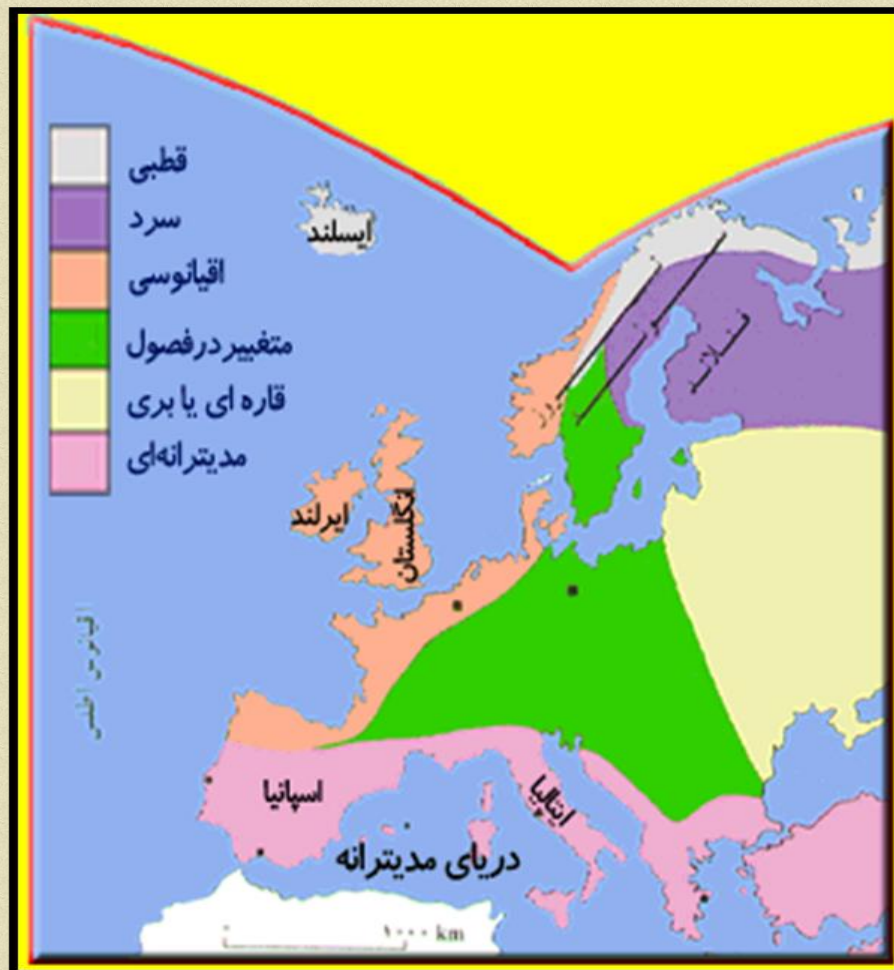
✨ قاره ی اروپا

اروپا از کم وسعت ترین قاره های جهان به حساب می آید و در منطقه ی معتدل قرار دارد.
 قاره ی اروپا را می توان دنباله ی قاره ی پهناور و وسیع آسیا دانست. از این رو ، برخی از
 جغرافی دان ها دو قاره ی آسیا و اروپا را یک قاره دانسته و آن را «اوراسیا» گفته اند.
 با این حال رشته کوه اورال یک مرز طبیعی است که این دو قاره را از یکدیگر جدا می کند.

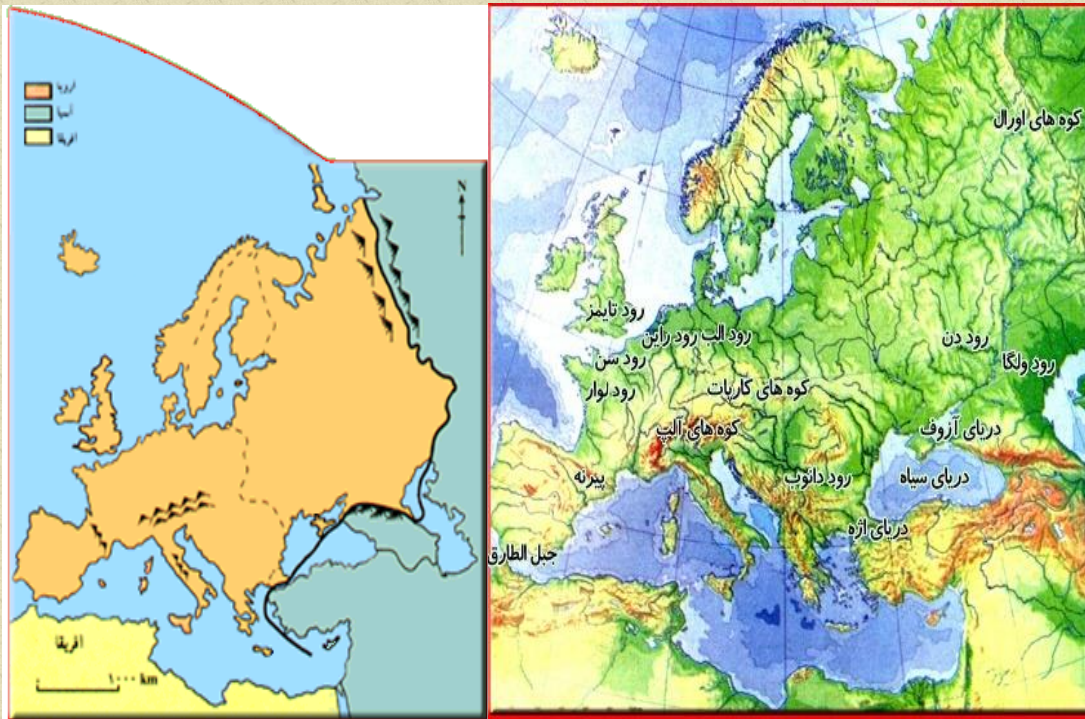
سرتاسر شمال اروپا را اقیانوس منجمد شمالی فرا گرفته است. در مرکز اروپا جلگه ی بزرگی وجود دارد.

✨ بریتانیای کبیر

بریتانیای کبیر یک جزیره است که شامل انگلستان ، اسکاتلند و ویلز است. این کشورها به علاوه ی ایرلند شمالی ، کشور پادشاهی انگلیسی را تشکیل می دهند. در کشور پادشاهی انگلیس ملکه رئیس حکومت است. (در واقع در رأس حکومت قرار دارد). انگلستان دارای آب و هوای معتدل است.



نقشه ی جغرافیایی اروپا



نقشه ی ادیان گوناگون در اروپا

همانطور که بر روی نقشه مشاهده می کنید مذهب «اُرتدکس» بیشترین طرفدار را در اروپا دارد.



پرچم کشورهای اروپا 🌞

پرچم کشور	نام کشور
	آلبانی
	آلمان
	آندورا
	اسپانیا
	استونی
	اسکاتلند
	اسلونی

انگلستان



اتریش



اوکراین



اسلواکی



ایرلند



ایتالیا



آیسلمن



ایرلند شمالی



ایسلند



بریتانیای کبیر



بلغارستان



بلاروس



پرتقال



ترکیه



جرسی



جزایر فارو



ایتالیا




دانمارك




چك



سوئد



فرانسه



صربستان



بوسنی و هرزگوین



سویس



کرواسی



قبرس



فنلاند



لیتوانی



لهستان



لتونی



مالتا



لیختن اشتاین



لوکزامبورگ



مولداوی



مقدونیه



مجارستان



هلند



واتیکان



موناکو



نروژ



یونان



ولز



فصل ششم

قاره ی استرالیا



✨ ویژگی های طبیعی این قاره

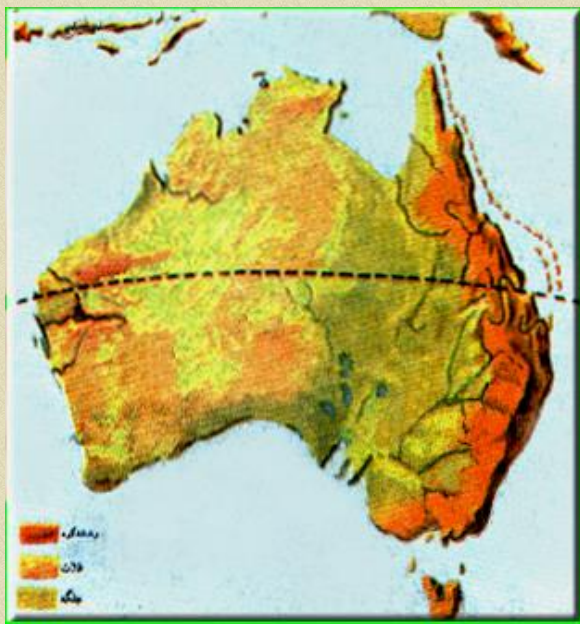
قاره ی استرالیا کم وسعت ترین قاره ی روی زمین است. تا پنجاه سال پیش، به استرالیا و نیز جزایری در اقیانوس آرام قاره ی اقیانوسیه می گفتند ولی اکنون کشور استرالیا خود به تنهایی یک قاره مستقل محسوب می شود.

بیشتر سرزمین استرالیا را بیابان های گرم و خشک تشکیل داده است و به همین سبب اکثریت مردم در سواحل زندگی می کنند، زیرا آب و هوای سواحل معتدل تر و دلپذیرتر است.

ساکنان اصلی استرالیا بومیانی هستند که از هزاران سال پیش در این قاره بوده اند. اما در دوره ی استعمار که مهاجران انگلیسی به استرالیا آمدند با از بین بردن بومیان، این قاره را به تصرف خود درآوردند و بر آن حاکم شدند .

✨ موقعیت و ناهمواری ها

قاره ی استرالیا جزیره ی بسیار پهناوری است که بین آب های اقیانوس آرام و اقیانوس هند قرار گرفته است. به یک نقشه یا کره ی جغرافیایی نگاه کنید و بگویید آیا قاره ی استرالیا در نیم کره ی شمالی واقع است و یا در نیم کره ی جنوبی؟



✨ نقشه ی جغرافیایی قاره ی استرالیا

همان طور که در نقشه مشاهده می کنید، در

شرق استرالیا، در آب های اقیانوس آرام، جزایر بسیار به صورت پراکنده وجود دارد. به این جزایر اقیانوسیه می گویند. تعداد این جزایر به ۲۰ تا ۳۰ هزار می رسد. یکی از جزایر مهم اقیانوسیه کشور نیوزیلند است که از دو جزیره بزرگ اصلی و تعداد

جزایر کوچک تشکیل شده است.

نیوزیلند به طور کامل کوهستانی است و رشته کوه های آلپ جنوبی در این جزایر مشاهده می شود .



☀️ آب و هوا و پوشش گیاهی و زندگی جانوری

استرالیا کم باران و گرم است. قسمت پهناوری از مناطق مرکزی این قاره را بیابان های خشک و غیر قابل کشت تشکیل داده است. البته سواحل شمالی دارای آب و هوای گرم و مرطوب و بخش جنگل های انبوه سواحل جنوب شرقی از آب و هوای معتدل برخوردار است. نیوزیلند در اقیانوس آرام و در منطقه ی معتدل جنوبی واقع شده است و

آب و هوای معتدل مرطوب اقیانوسی دارد. سایر جزایر اقیانوسیه گرم و مرطوب اند و به سبب بارندگی زیاد، قسمت اعظم این جزایر را پوشش گیاهی متراکم جنگل و علفزار پوشانده است. جدایی قاره ی استرالیا و جزایر اقیانوسیه از سایر قاره های جهان باعث پیدایش حیوانات و گیاهان خاصی در این قاره شده است که در سایر قاره های جهان کمتر یافت می شود؛ از جمله حیواناتی مثل کانگورو و کوالا و گیاهانی چون درخت اکالیپتوس.

☀️ صنعت در این قاره

صنعت نیز در استرالیا و نیوزیلند پیشرفته است. سیدنی و ملبورن دو بندر مهم استرالیا از مراکز مهم صنایع کشتی سازی و صنایع شیمیایی به شمار می روند. جمعیت استرالیا نسبت به وسعت آن کم است (۱۸/۹ میلیون نفر). بیشتر جمعیت آن از نژاد سیاه و دو رگه تشکیل شده است. زبان رسمی مردم، انگلیسی است ولی بومیان به زبان محلی خود صحبت می کنند. دین اکثریت مردم مسیحی (کاتولیک و پروتستان) است. مرکز حکومت استرالیا، شهر کانبرا است .



تا دویست سال پیش اصلاً کسی از ما نمی دانست که در جهان، جانوری به نام کانگورو زندگی می کند، ولی این پویندگان و سکنانگزیدگان سرزمین استرالیا بودند که دویست سال پیش، این حیوان را برای نخستین بار یافتند. کانگورو کیسه ای دارد که مشخصه بارز این جانور، همین کیسه مخصوص است. البته بسیاری از پستانداران دارای کیسه ای همانند کانگورو هستند. استرالیا و جزایر همسایه این قاره جایی است که بیشتر حیوانات کیسه دار در آنجا زندگی می کنند. این قبیل جانداران، راسته ای از حیوانات را تشکیل می دهند که به زبان علمی آنها را «مارسوپیلز» می خوانند. این نام از واژه لاتینی مارسوپوم گرفته شده



است که معنای کیسه می دهد. مارسوپیلز یعنی کیسه داران. تاریخ پیدایش نخستین پستانداران به عصر دیناسورها یعنی بیش از ۱۰۰ میلیون سال پیش باز می گردد. پستانداران به دو گروه تقسیم می شدند: کیسه داران و جفت داران. جفت داران، به پستانداری می گویند که نوزادش در حالت جنینی دارای جفت است. جفتی که بوسیله آن تغذیه می کند. اما کیسه داران جفت جنینی ندارند، بلکه رویان بسیار زود و نارس از شکم مادر بیرون می آید تا سپس بقیه مراحل رشد و تکامل را در کیسه مخصوص مادر بپیماید. پس می بینید که در کیسه داران، کیسه نقش جفت در رحم را بازی می کند. زمانی که در آب و هوای زمین تغییر روی داد، دایناسورها به نابودی گراییدند. آنگاه برشمار پستانداران افزوده شد و این جانداران از جهات بسیاری تکامل یافتند. پس از این، پستانداران بودند که بر زمین حکمرانی می کردند. البته پستانداران جفت دار بیشتر از کیسه داران در عرصه

زندگی موفقیت داشتند، چون به لحاظ مغز، پیشرفته تر بودند. در ضمن برای رشد جنین، شکم مادر به مراتب شایسته تر و مناسبتر است تا درون کیسه.

☀ چرا کانگرو بیشتر در استرالیا است!؟

در بسیاری از نقاط جهان، چون کیسه داران نتوانستند با دیگر پستانداران در صحنه رقابت زیست، برابری کنند، منقرض شدند. اما در استرالیا و آمریکای جنوبی چنین رخ نداد. دانشمندان بر این باورند که استرالیا روزی به جنوب شرقی آسیا متصل بود. چنین چیزی بوسیله زنجیره ای از جزایر و یا وجود برخی در روزگار قدیم، ممکن بود. بنابراین، می توان گفت که کیسه داران هنگامی در استرالیا پخش شدند که در آنجا هنوز جفت داران تکامل یافته ای وجود نداشتند. در چنین محیطی که از تکاپوی رقابت تهی بود، کیسه داران رشد کردند و به اشکال و اقسام گوناگونی در آمدند.

☀ پرچم جزایر و دولت های استرالیا

نام جزیره / دولت	پرچم جزیره / دولت
استرالیا	
بومیان استرالیا	
پالائو	

تنگا



تووالو



جزایر سلیمان



جزایر مارشال



جزیره نشینان تنگه توریس



جزیره نورفولک



دولت های فدرال میکرونزی



ساموا



ساموای آمریکایی



فيجي



گوام



گينه نو پاپوا



نايو



نيوزيلند



وانواتو



منابع و مأخذ

سایت ویکی پدیا ✨

www.۰۲۰.ir ✨

usa.ir ✨

دایره المعارف اینترنتی ✨

عجایب هفتگانه ✨

دانستنی ها ✨

دایره المعارف جهان ✨

یادداشت:

نویسنده و گردآورنده: محمد امین دلاورخلفی

این ها نشانه هایی است برای افرادی که اندیشه می کنند.
نشانه هایی از پروردگار جهانیان. الله ...

یارب از تپاهای و گنه مومنان کن
یاکم کن و راه ششم کن و نورم کن
در خلقت قرپ خرم مهمان ساز
سرسازم کن از ششم و پیشم کن

عنوان:

قاره ها را بشناسیم

نویسنده و گردآورنده:

محمد امین دلاورخلفی